

CANTON DE VAUD
 COMMUNE DE SAINT-LIVRES
**MODIFICATION
 DU PLAN GENERAL D'AFFECTATION**

"En Volaille"

COORDONNEES C.N.S.
 518'360 / 151'150

Echelle 1:1'000

APPROUVE PAR LA MUNICIPALITE DANS
 SA SEANCE DU 26 septembre 2011

LE SYNDIC LA SECRETAIRE

M. Joffrand

N. Joffrand

DEPOSE A L'ENQUETE PUBLIQUE
 DU 30 9 M AU 30 10 2011

LE SYNDIC LA SECRETAIRE

M. Joffrand

N. Joffrand

ADOpte PAR LE CONSEIL COMMUNAL
 DANS SA SEANCE DU 9.11.2011

LE PRESIDENT LE SECRETAIRE

P. Hatz

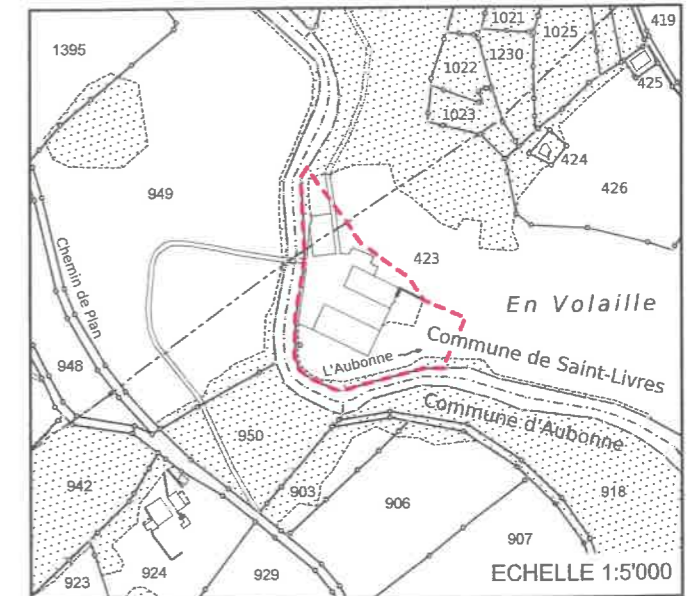
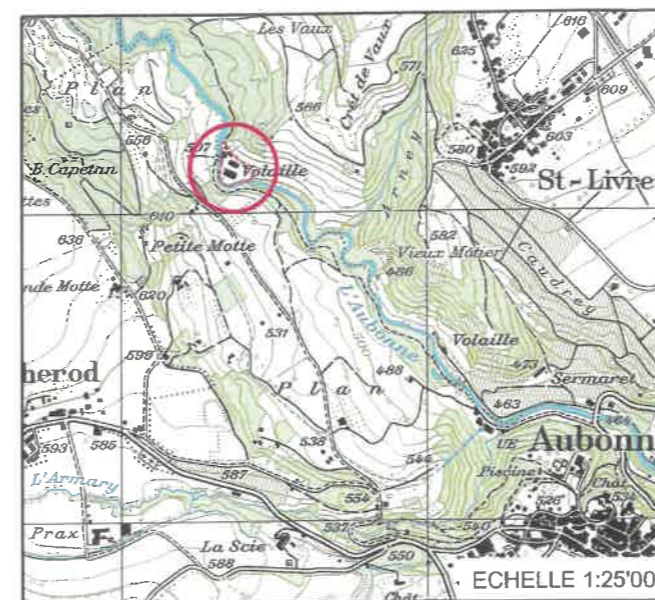
J. C.

APPROUVE PREALABLEMENT PAR LE
 DEPARTEMENT COMPETENT

LAUSANNE, LE
 LE CHEF DU DEPARTEMENT: 07 NOV. 2011


 MIS EN VIGUEUR LE 07 NOV, 2011

SITUATION DU PPA







LEGENDE DU PPA

Affectations:



-  Périmètre
-  Zone agricole
-  Zone agricole protégée
-  Aire forestière

Aménagements:

-  Bâtiment existant
-  Lisière forestière définie par l'inspecteur forestier le 29 juin 2010
-  Lisière forestière définie par l'inspecteur forestier le 19 avril 2011
-  Distance à la lisière forestière selon art. 5 de la L.F. (10 m.)

LEGENDE HORS PERIMETRE SUR SAINT-LIVRES (A TITRE INDICATIF)


Affectations:

-  Zone de protection du paysage
-  Aire forestière

LISTE DES PROPRIETAIRES

Numéro de parcelle:	Propriétaires:	Surface totale:	Surface dans le PPA:
423	BENZONI Jacques BENZONI Jean-Pierre BENZONI Maria BENZONI ZAZZA Mireille	99'228 m ²	9'000 m ²

Plan cadastral établi sur la base de la mensuration cadastrale par :

 BUREAU D'ETUDES
**LUC-ETIENNE
 ROSSIER**
 INGÉNIEUR EPF - GÉOMÈTRE OFFICIEL
 Luc-Etienne ROSSIER
 Ingénieur EPF - Géomètre officiel
 Chemin du Mont-Blanc 9
 1170 AUBONNE

Fond cadastral certifié conforme selon l'article 5b RLATC le : *[Signature]*

Aubonne, le 22 septembre 2011

ECHELLE 1:1'000

