

# Canton de Vaud - Commune de St-Livres

## Plan général d'affectation


### MODIFICATION DU PLAN DES ZONES

APPROUVE PAR LA MUNICIPALITE  
LE 23 octobre 2000

SOU MIS A L'ENQUETE PUBLIQUE  
DU 31 octobre AU 30 novembre 2000

Le Syndic : La Secrétaire :

Le Syndic : La Secrétaire :

B. Bellet  


J. Jotterand

B. Bellet



J. Jotterand

ADOpte PAR LE CONSEIL COMMUNAL  
DE ST-LIVRES DANS SA SEANCE

APPROUVE PAR LE DEPARTEMENT  
DES INFRASTRUCTURES

DU 26 avril 2001

LE 23 NOV. 2001


Vice-  
Le Président :

La Secrétaire :

Le Chef du département :

H. C.

J. Rochat

 J. Jotterand



1<sup>er</sup> septembre 2000

BUREAU D'AMENAGEMENT DU TERRITOIRE, J.D.URECH, URBANISTE FUS, ARCH. EPFL/SIA/FAS  
6, RUE ENNING - 1003 LAUSANNE - TEL 021 312 34 31 - FAX 021 320 95 66 - CHARGES DE L'ETUDE J.D.URECH, H.J.ZENTNER

Plan établi à partir de données informatiques fournies par le  
BUREAU D'ETUDES LUC-ETIENNE ROSSIER ING.-GEOMETRE AUBONNE  
Tél. 021 821 12 80 Fax 821 12 85

N

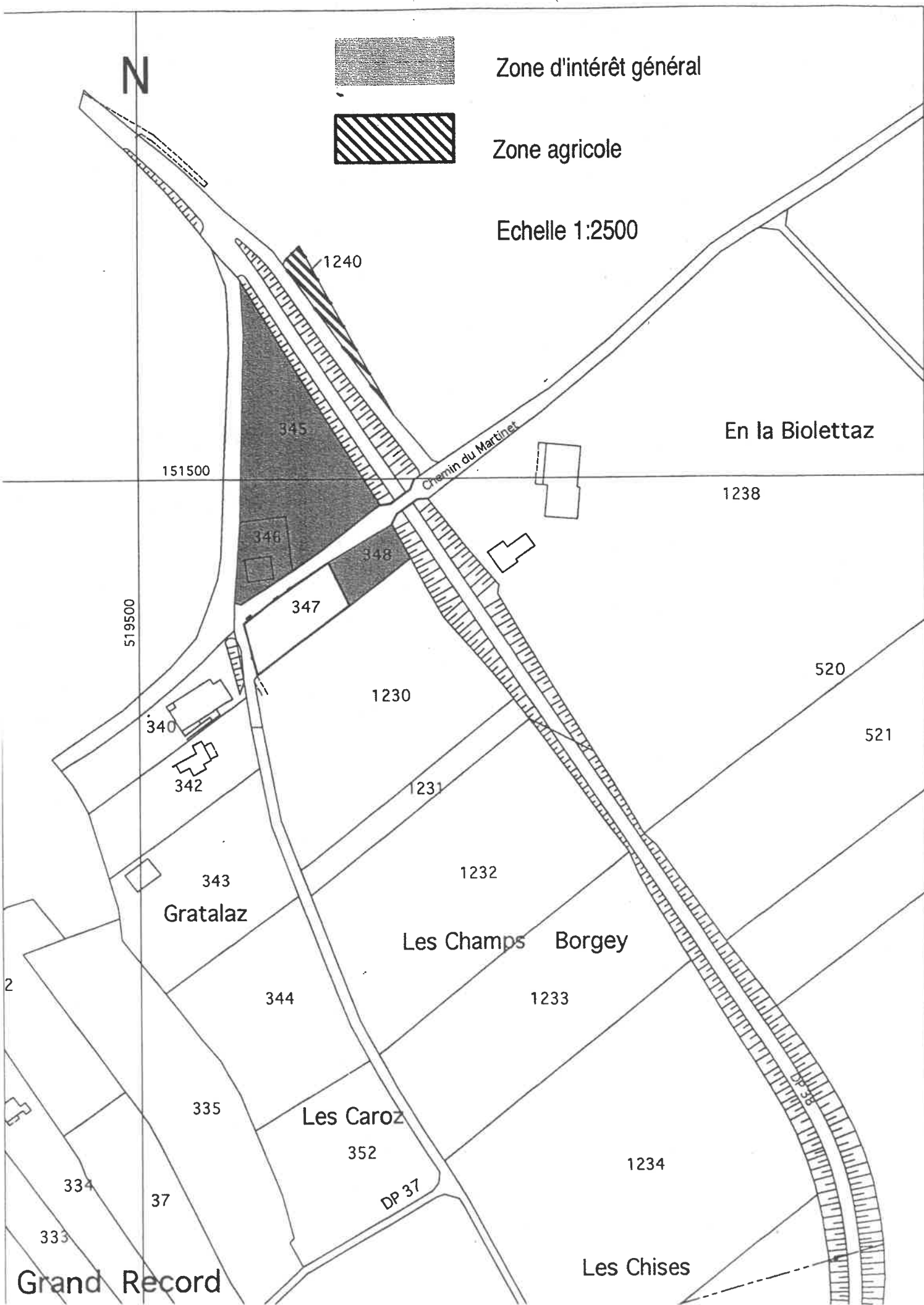


Zone d'intérêt général



Zone agricole

Echelle 1:2500



En la Biolettaz

151500

1238

519500

520

521

Gratalaz

Les Champs Borgey

Les Caroz

Les Chises

Grand Record